



„ЕВРОКВАРЦ – МВ” ООД
5800 гр. Плевен, ул. ”Индустриална” №10, evrokvarts_m.v@abv.bg

Министерство на околната среда и водите
Вх. № 0306-12
София 20.01. 2025 г.

Изх. №Е4/17.01.2024
ДО
МИНИСТЪРА НА ОКОЛНАТА
СРЕДА И ВОДИТЕ

ПРИДРУЖИТЕЛНО ПИСМО

Изпращам следните документи:

1. Уведомление за инвестиционно предложение;
2. Схема на участъка.

Дата: 17.01.25
Гр. Плевен

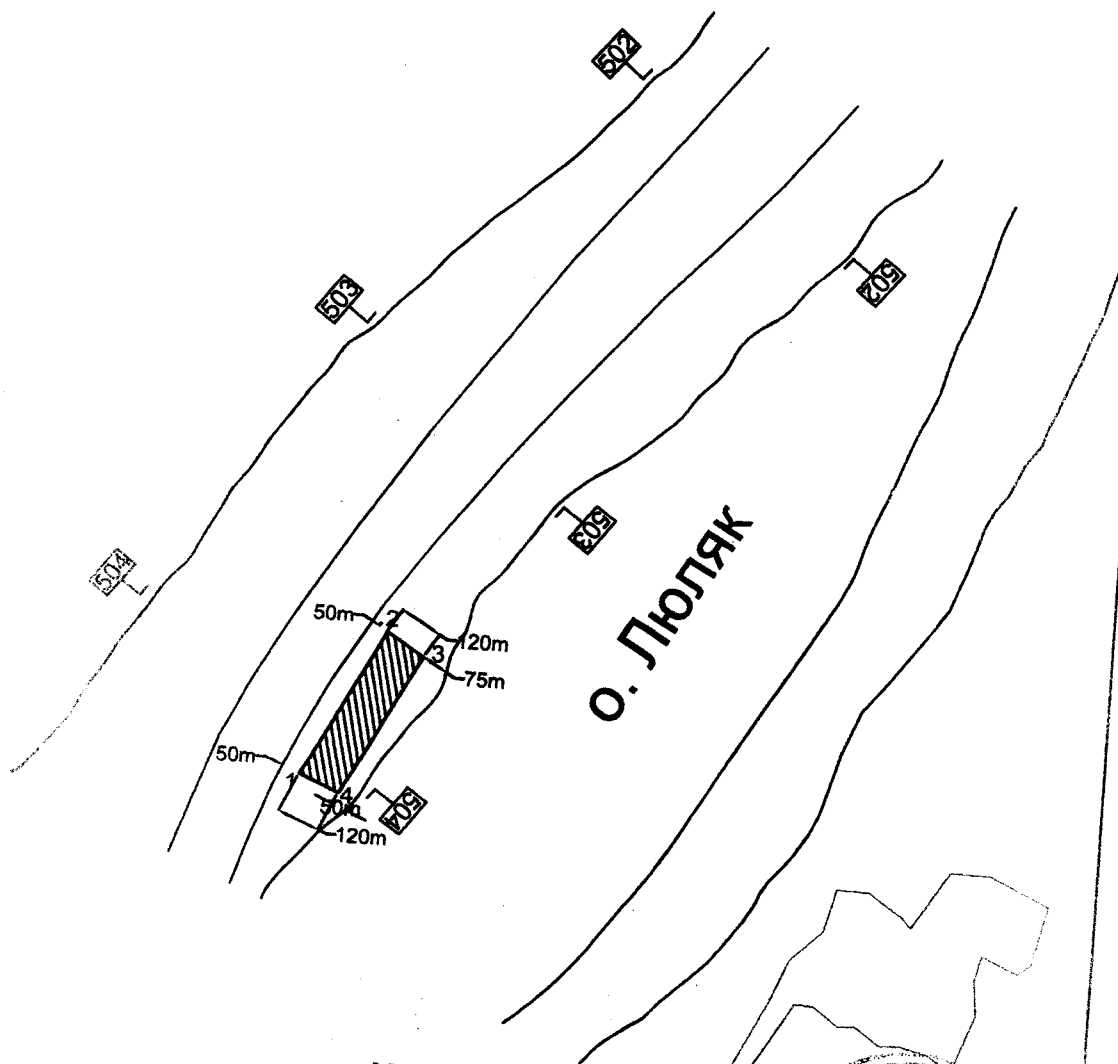

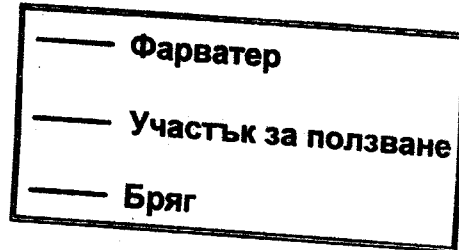
С уважение



Географски координати WGS-84
на граничните точки на кариерата
от км 504.000 до км 503.600

№	Ширина-В	Дължина-L
1	43°47'27.06"	25°53'18.77"
2	43°47'40.82"	25°53'28.22"
3	43°47'38.84"	25°53'32.82"
4	43°47'25.72"	25°53'23.46"

Площ за ползване: 52 582 кв.м



М 1:20000

СХЕМА
на участък за ползване на воден обект
с цел изземване на наносни отложения от р. Дунав



Изготвил:
/инж. Пл. Стефанов/

Старши експерт ДПКП:
/инж. Д. Денчев/

Директор ДХХМ:
/инж. Хр. Бичев/

Схемата е неразделна част от писмо № ВО-02#1 / 20.02.2023г.

Издадената схема не е разрешително за ползване на воден обект
с цел изземване на наносни отложения от река Дунав.

„ЕВРОКВАРЦ – МВ” ООД

5800 гр. Плевен, ул. „Индустириална“ №10, п.к. 1182, evrokvarts_m.v@abv.bg

ДО

МИНИСТЪР НА ОКОЛНАТА

СРЕДА И ВОДИТЕ

бул. „Кня. Мария Луиза“ №22

1000 град София

УВЕДОМЛЕНИЕ

за инвестиционно предложение

„Еврокварц-МВ” ООД

Пълен пощенски адрес: 5800 гр. Плевен, ул. „Цар Самуил” №4, вх. ”Г”, ап. 13,

Адрес за кореспонденция: 5800 гр. Плевен, ул. ”Индустириална” № 10

Телефон, факс и ел. поща (e-mail): тел. 0896733573, evrokvarts_m.v@abv.bg

Управител на фирмата възложител: Александър Ватов

Лице за контакти: Александър Ватов

УВАЖАЕМИ Г-Н/Г-ЖО МИНИСТЪР,

Уведомяваме Ви, че

„Еврокварц-МВ” ООД

има следното инвестиционно предложение:

Изземване на наносни отложения от река Дунав при град Русе, община Русе, област Русе

Характеристика на инвестиционното предложение:

1. Резюме на предложението (посочва се характерът на инвестиционното предложение, в т.ч. дали е за ново инвестиционно предложение и/или за разширение или изменение на производствената дейност съгласно приложение № 1 или приложение № 2 към Закона за опазване на околната среда (ЗООС):

Инвестиционното предложение (ИП) е свързано с разширение на дейността на „Еврокварц-МВ“ ООД за Изземване на наносни отложения от река Дунав, като се предвижда дейностите да се реализират в река Дунав, землището на град Русе, община Русе, област Русе. Добитата суровина ще се транспортира и преработва на съществуваща площадка в село Черковица, община Никопол, област Плевен, която ще бъде разширена.

Изземването на наносни отложения от новия участък в землището на град Мартен попада в обхвата на т. 2, буква „в“ – „изземване на инертни материали от реки, езера или море, чрез драгиране“ от Приложение № 2 на ЗООС.

2. Описание на основните процеси, капацитет, обща използвана площ; необходимост от други свързани с основния предмет спомагателни или поддържащи дейности, в т.ч. ползване на съществуваща или необходимост от изграждане на нова техническа инфраструктура (пътища/улици, газопровод, електропроводи и др.), предвидени изкопни работи, предполагаема дълбочина на изкопите, ползване на взрив:

Предвижда се изземване на наносни отложения от река Дунав, от участък с площ, 52 582 кв. м, в землището на град Русе, община Русе, област Русе, с географски координати WGS-84 на граничните точки на кариерата:

Географски координати WGS-84 на граничните точки на кариерата		
504.000		503.600
№	Ширина-В	Дължина-L
1	43°47'27.06"	25°53'18.77"
2	43°47'40.82"	25°53'28.22"
3	43°47'38.84"	25°53'32.82"
4	43°47'25.72"	25°53'23.46"
Площ за ползване 52 582 кв. м		

Площадката не засяга защитени зони от екологичната мрежа „Натура 2000“ и фарватера на реката. Годишното количество (капацитет) на добиваните наносни отложения ще е от

1000 m³/ до 5000 m³/, в зависимост от издаденото разрешително.

Като приложение към настоящото уведомление се предоставя Схема на участък за ползване на воден обект с цел изземване на наносни отложения от река Дунав, изготвена от Изпълнителна агенция „Проучване и поддържане на река Дунав“ (ИАПД) - град Русе.

Основните процеси на изземване и транспортиране на наносни отложения ще се реализират от коритото на р. Дунав с плаващо съоръжение с хидравличен кран (НТП- 135) и плаващи средства (драга-МВ-1 и МВ-2) и малък кораб (м/к) „Борос“. Същите са регистрирани и имат нужните документи ,издадени от ИА “Морска Администрация“ – Русе. Същите са подробно описани и в Решение №3-ПР/2021 г. и Решение №9-ПР/2024 на МОСВ.

Добитата суровина ще се депонира за временно съхранение и преработка на вече съществуваща площадка поземлени имоти (ПИ) с идентификатори 80697.9.3 и 80697.9.4, в землището на село Черковица, община Никопол, област Плевен начин на трайно ползване „Пясъци“, която е разширена с добавяне на два съседни имота с идентификатори 80697.9.1 и 80697.9.2, в землището на село Черковица, община Никопол, област Плевен, начин на трайно ползване „Пясъци“ .

Добитата суровина ще се разтоварва в имот с идентификатор 80697.9.1.

Прилагам актуални скици и договор за наем на ПИ 80697.9.1 и 80697.9.2, които са собственост на ЕТ “Еврокварц-Иванка Ватова“. Предстои закупуването им от наемодателя.

Разтоварването на добития инертен материал от реката на брега няма да се извършва в акваторията на пристанище за обществен транспорт, а в депо с координати на основание Приложение № 1 към Разрешително за ползване на повърхностен воден обект издадено от Изпълнителна агенция „Поддържане и проучване на река Дунав“.

Разтоварването ще се извършва съгласно одобрена Схема за разполагане на плаващо съоръжение ГС-1, издадена от МА Дирекция „Речен надзор“- Русе.

За преработване на суровината ще се ползва вода от повърхностен воден обект – река Дунав. Водовземането от река Дунав не е предмет на настоящето инвестиционно предложение, за него се провежда самостоятелна отделна процедура.

Не се предвижда изграждането на нова инфраструктура – пътища.

Не се предвиждат изкопни работи в имотите.

При реализацията на ИП не се предвижда ползването на взрив.

3. Връзка с други съществуващи и одобрени с устройствен или друг план дейности в

обхвата на въздействие на обекта на инвестиционното предложение, необходимост от издаване на съгласувателни/разрешителни документи по реда на специален закон, орган по одобряване/разрешаване на инвестиционното предложение по реда на специален закон:

Предвижда се изземване и транспортиране с плаващи средства, на наносни отложения от река Дунав, от нов участък с площ 94 246 кв. м, в землището на град Русе, община Русе, област Русе.

Добитите наносни отложения ще се депонират за временно съхранение и преработка на вече съществуваща площадка в поземлени имоти с идентификатори 80697.9.3 и №80697.9.4, в землището на село Черковица, община Никопол, област Плевен начин на трайно ползване „Пясъци“, която ще се разшири с добавяне на два съседни имота с идентификатори 80697.9.1 и №80697.9.2, в землището на село Черковица, община Никопол, област Плевен, начин на трайно ползване „Пясъци“ където ще се разтоварва добитата суровина.

„Еврокварц-МВ“ ООД е титуляр на следните разрешителни за ползване на повърхностен воден обект за изземване на наносни отложения от река Дунав, за землището на с. Черковица:

- Разрешително № РВО-14/16.10.2015 г. на ИАППД, град Русе;
- Разрешително № РВО-54/11.01.2022 г. на ИАППД, град Русе.
- Разрешително № РВО-56/18.10.2024 г. на ИАППД, град Русе.
-

За осъществяване на ИП – за новия участък в землището на село , е необходимо издаването на разрешително от ИАППД.

4. Местоположение:

(населено място, община, квартал, поземлен имот, като за линейни обекти се посочват засегнатите общини/райони/кметства, географски координати или правоъгълни проекционни UTM координати в 35 зона в БГС2005, собственост, близост до или засягане на елементи на Националната екологична мрежа (НЕМ), обекти, подлежащи на здравна защита, и територии за опазване на обектите на културното наследство, очаквано трансгранично въздействие, схема на нова или промяна на съществуваща пътна инфраструктура)

Площадка за изземване на наносни отложения от река Дунав, в землището на град

Мартен, община Русе, област Русе с координати:

Географски координати WGS-84 на граничните точки на кариерата		
504.000		503.600
№	Ширина-B	Дължина-L
1	43°47'27.06"	25°53'18.77"
2	43°47'40.82"	25°53'28.22"
3	43°47'38.84"	25°53'32.82"
4	43°47'25.72"	25°53'23.46"
Площ за ползване 52 582 кв. м		

Прилагам схема на участък за ползване на воден обект с цел изземване на наносни отложения от река Дунав, изготвена от ИАПД-град Русе.

Добитата суровина/ наносни отложения/ ще се депонира за временно съхранение и преработка на вече съществуваща площадка в ПИ с идентификатори 80697.9.3 и 80697.9.4, в землището на село Черковица, община Никопол, област Плевен.

Площадката е разширена с добавянето на два съседни имота с идентификатори 80697.9.1 и 80697.9.2, в землището на село Черковица, община Никопол, област Плевен. Добитата суровина ще се разтоварва в имот с идентификатор 80697.9.1. Прилагам актуални скици и договор за наем на ПИ 80697.9.1 и 80697.9.2, които са собственост на ЕТ "Еврокварц-Иванка Ватова". Предстои закупуването им от наемодателя.

5. *Природни ресурси, предвидени за използване по време на строителството и експлоатацията:*

(включително предвидено водовземане за питейни, промишлени и други нужди - чрез обществено водоснабдяване (ВиК или друга мрежа) и/или водовземане или ползване на повърхностни води и/или подземни води, необходими количества, съществуващи съоръжения или необходимост от изграждане на нови)

За преработване на суровината ще се ползва вода от повърхностен воден обект – река Дунав. „Водовземането от река Дунав не е предмет на настоящето инвестиционно предложение.

На обекта има изграден водопровод.

6. *Очаквани вещества, които ще бъдат емитирани от дейността, в т.ч. приоритетни*

и/или опасни, при които се осъществява или е възможен контакт с води:

Не се очаква да има емитирани опасни вещества от дейността т.ч. приоритетни и/или опасни, при които се осъществява или е възможен контакт с води.

7. Очаквани общи емисии на вредни вещества във въздуха по замърсители:

Инвестиционното предложение не е свързано с отделяне на емисии на вредни вещества /замърсители/ във въздуха. Емисии ще се отделят от движението на транспортните средства, като ще се ползват автомобили отговарящи на Евро стандартите. За намаляване на емисиите от прах през горещите летни дни, пътищата ще се оросяват с водоноска.

8. Отпадъци, които се очаква да се генерират, и предвиждания за тяхното третиране: При реализацията на ИП не се очаква генериране на отпадъци.

9. Отпадъчни води:

(отвеждане и заустване в повърхностен воден обект като преди заустването ще бъде изградена водоплътна изгребна яма и др.)

При процеса по изземането на наносни отложения от река Дунав не се отвеждат/заустват отпадъчни води. Площадката в село Черковица е съществуваща и е с изградена инфраструктура.

10. Опасни химични вещества, които се очаква да бъдат налични на площадката на предприятието/съоръжението:

(в случаите по чл. 99б от ЗООС се представя информация за вида и количеството на опасните вещества, които ще са налични в предприятието/съоръжението съгласно приложение № 1 към Наредбата за предотвратяване на големи аварии и ограничаване на последствията от тях)

Инвестиционното предложение не е свързано с ползване или съхранение на опасни вещества.

Моля да ни информирате за необходимите действия, които трябва да предприемем, по реда на глава шеста от ЗООС.

Прилагам:

1. Документи ,доказващи обявяване на инвестиционното предложение на интернет страницата на възложителя, ако има такава, и чрез средствата за масово осведомяване или

по друг подходящ начин съгласно изискванията на чл. 95, ал. 1 от ЗООС.

2. Документи, удостоверяващи по реда на специален закон, нормативен или административен акт права за инициране или кандидатстване за одобряване на инвестиционно предложение/ СХЕМА на участъка за ползване на воден обект с цел

·изземване на наносни отложения от река Дунав.

3. Други документи по преценка на уведоителя:

3.1. допълнителна информация/документация, поясняваща инвестиционното предложение,/договор за наем и актуални скици на ПИ 80697.9.1 и 80697.9.2, /

3.2. картен материал, схема за обвързване на плаващо устройство, снимков материал в подходящ мащаб.

4. Електронен носител - 1 бр.

5. Желая писмото за определяне на необходимите действия да бъде издадено в електронна форма и изпратено на посочения адрес на електронна поща.

Желая да получавам електронна кореспонденция във връзка с предоставяната услуга на посочения от мен адрес на електронна поща.

✓ 7. Желая писмото за определяне на необходимите действия да бъде получено, чрез лицензиран пощенски оператор.

Дата 18.01.25
Гр.Плевен

Уведомител:

/Александър Водков

